

ITZ im Tübinger Zimmertheater: zeitgenössisches Theater

SPEZIAL

📍 72070 Tübingen



Ihr Kartenvorteil

Inhaber der OIE Card erhalten ein **Freigetränk** (ausgenommen Longdrinks) an der Theaterbar!

Beschreibung

Das Institut für theatrale Zukunftsforschung im Zimmertheater Tübingen ist, 1958 gegründet, bis heute die erste Adresse für zeitgenössisches Theater mitten in der Altstadt. Die beiden intimen Theaterräume im Untergeschoss des denkmalgeschützten Fachwerkhauses aus dem 16. Jahrhundert sind zusammen mit der neuen, dritten Bühne, dem ehemaligen Kino Löwen in der Kornhausstr. 5, die Herzkammern intensiver Theatererlebnisse. Vor den Vorstellungen bietet eine der schönsten Terrassen Tübingens einen herrlichen Blick auf den Neckar, nach den Vorstellungen kann man bei Drinks miteinander ins Gespräch kommen!

Über den Anbieter

Zimmertheater Tübingen

Bursagasse 16
72070 Tübingen

📍 [Route planen](#)



Weitere Informationen

Telefon: +49707192730

E-Mail: info@zimmertheater-tuebingen.de


Internet: www.zimmertheater-tuebingen.de




Anfahrt


Von: 55743 Fischbach, Deutschland


Nach: Bursagasse 15, 72070 Tübingen, Deutschland


 3 Stunden, 18 Minuten (276 km)


[Auf Google Maps ansehen](#) 


 Richtung **Südwesten**
2 Minuten (0,6 km)

 **Rechts** Richtung **Obersteiner Str.** abbiegen
1 Minute (0,1 km)

 Weiter auf **Obersteiner Str.**
2 Minuten (0,7 km)

 **Links** abbiegen auf **Göttschieder Str.**
3 Minuten (2,1 km)

 Im Kreisverkehr **zweite** Ausfahrt (**Hauptstraße/B422**) nehmen
1 Minute (0,3 km)

 **Rechts** abbiegen auf **B422**
1 Minute (0,1 km)

 An der 1. Querstraße **links** abbiegen auf **Mainzer Str./B422**
Weiter auf B422
2 Minuten (0,9 km)

 **Rechts** abbiegen auf **B41**

2 Minuten (2,3 km)

↗ Leicht **rechts** abbiegen Richtung **L176**

1 Minute (62 m)

↗ Auf **L176** fahren

8 Minuten (10,2 km)

↙ **Links** abbiegen auf **L169**

2 Minuten (1,9 km)

↑ Geradeaus auf **L348**

6 Minuten (7,7 km)

↑ Weiter auf **L133**

1 Minute (1,3 km)

↑ **L133** verläuft leicht nach **rechts** und wird zu **Baumholderstraße/L133**

1 Minute (0,2 km)

↗ Auf **A62** über die Auffahrt **Pirmasens/Kaiserslautern**

34 Minuten (54,3 km)

↗ Ausfahrt **B10** Richtung **Pirmasens/Landau/Höheischweiler**

1 Minute (0,4 km)

↑ Weiter auf **B10**

35 Minuten (46,4 km)

↑ **Rechts** halten und auf **B10** bleiben

3 Minuten (3,5 km)

↗ Bei Ausfahrt **A65** Richtung **Karlsruhe/Strasbourg** fahren

15 Minuten (24,7 km)

↑ Weiter auf **B10**

7 Minuten (8,3 km)

↑ Weiter auf **Südtangente**

5 Minuten (6,2 km)

↑ Bei Ausfahrt **A5** Richtung **Beul/Etlingen/A8/Stuttgart** fahren

↕ Bei Ausfahrt **A5** Richtung **Basel/Erlingen/A6/Stuttgart** fahren
1 Minute (1,6 km)

↕ Am Autobahnkreuz **46rechts** halten und den Schildern **A8** in Richtung **München/Stuttgart/Pforzheim** folgen
44 Minuten (67,5 km)

↕ Am Autobahnkreuz **52a-52b-Kreuz Stuttgart-Degerloch-Kreuz Stuttgart-Möhringen-Stuttgart-Möhringenrechts** halten und den Schildern **B27** in Richtung **Tübingen/Reutlingen/Filderstadt** folgen
19 Minuten (32,0 km)

↕ Ausfahrt Richtung **A81/Herrenberg/Rottenburg/Tübingen/Zentrum/Regierungspräsidium**
1 Minute (0,2 km)

↗ **Rechts** abbiegen auf **Reutlinger Str./B28**
2 Minuten (1,0 km)

↗ **Rechts** abbiegen auf **Friedrichstraße** (Schilder nach **Zentrum**)
2 Minuten (0,4 km)

↗ **Rechts** abbiegen auf **Karlstraße**
1 Minute (74 m)

↑ Weiter auf **Eberhardsbrücke**
1 Minute (0,1 km)
