

Neckarfloß Tübingen - einmaliges Erlebnis auf Tübingens einzigem Floß 10 %

📍 72072 Tübingen



Ihr Kartenvorteil

Inhaber der OIE Card erhalten **20 € Rabatt auf Neckarfloß-Fahrten**.

Bei **Online-Buchungen und telefonischen Reservierungen unbedingt im Voraus angeben**, dass Sie die OIE Card nutzen möchten (inkl. Kartennummer). Online im Feld "Ihre Nachricht an uns".

Beschreibung

Ob Firmenfeier, Junggesellenabschied, Familienausflug oder ein feierlicher Anlass mit Ihren Freundinnen und Freunden: Die Floßfahrt Neckar ist eine gemütliche und komfortable Möglichkeit, auf dem Fluss unterwegs zu sein und eine gute Zeit zu verbringen.

Mit der historischen Neckarfront von Tübingen und der Neckarinsel haben Sie eine inspirierende und sehenswerte Aussicht, zu deren Sehenswürdigkeiten wir Ihnen auf der Floßfahrt gerne mehr berichten.

Es gibt tatsächlich nur ein einziges Neckarfloß in der Masse der Stocherkähne, das Dank seiner Bauart ruhig übers Wasser gleitet und **auch für Rollstuhlfahrer** geeignet ist. Lernen Sie Tübingens einzig(artig)es Neckarfloß kennen.

Über den Anbieter

Neckarfloß Tübingen

Hinter Gartenwirtschaft FREISTIL
Wöhrdstr. 25



72072 Tübingen

 [Route planen](#)

Weitere Informationen

Telefon: +4970711388968

E-Mail: info@neckarfloss.de

Internet: <https://neckarfloss.de/wp/>




Anfahrt


Von: 55743 Fischbach, Deutschland


Nach: Wöhrdstraße 25, 72072 Tübingen, Deutschland


 3 Stunden, 19 Minuten (276 km)


[Auf Google Maps ansehen](#) 


 Richtung **Südwesten**
2 Minuten (0,6 km)

 **Rechts** Richtung **Obersteiner Str.** abbiegen
1 Minute (0,1 km)

 Weiter auf **Obersteiner Str.**
2 Minuten (0,7 km)

 **Links** abbiegen auf **Göttschieder Str.**
3 Minuten (2,1 km)

 Im Kreisverkehr **zweite** Ausfahrt (**Hauptstraße/B422**) nehmen
1 Minute (0,3 km)

 **Rechts** abbiegen auf **B422**
1 Minute (0,1 km)

 An der 1. Querstraße **links** abbiegen auf **Mainzer Str./B422**

Weiter auf B422
2 Minuten (0,9 km)

↪ **Rechts** abbiegen auf **B41**
2 Minuten (2,3 km)

↗ Leicht **rechts** abbiegen Richtung **L176**
1 Minute (62 m)

↗ Auf **L176** fahren
8 Minuten (10,2 km)

↶ **Links** abbiegen auf **L169**
2 Minuten (1,9 km)

↑ Geradeaus auf **L348**
6 Minuten (7,7 km)

↑ Weiter auf **L133**
1 Minute (1,3 km)

↑ **L133** verläuft leicht nach **rechts** und wird zu **Baumholderstraße/L133**
1 Minute (0,2 km)

↗ Auf **A62** über die Auffahrt **Pirmasens/Kaiserslautern**
34 Minuten (54,3 km)

↗ Ausfahrt **B10** Richtung **Pirmasens/Landau/Höheischweiler**
1 Minute (0,4 km)

↑ Weiter auf **B10**
35 Minuten (46,4 km)

↑ **Rechts** halten und auf **B10** bleiben
3 Minuten (3,5 km)

↗ Bei Ausfahrt **A65** Richtung **Karlsruhe/Strasbourg** fahren
15 Minuten (24,7 km)

↑ Weiter auf **B10**
7 Minuten (8,3 km)

↑ Weiter auf **Südtangente**

5 Minuten (6,2 km)

↑ Bei Ausfahrt **A5** Richtung **Basel/Ettlingen/A8/Stuttgart** fahren

1 Minute (1,6 km)

↑ Am Autobahnkreuz **46rechts** halten und den Schildern **A8** in Richtung **München/Stuttgart/Pforzheim** folgen

44 Minuten (67,5 km)

↑ Am Autobahnkreuz **52a-52b-Kreuz Stuttgart-Degerloch-Kreuz Stuttgart-Möhringen-Stuttgart-Möhringenrechts** halten und den Schildern **B27** in Richtung **Tübingen/Reutlingen/Filderstadt** folgen

19 Minuten (32,0 km)

↑ Ausfahrt Richtung **A81/Herrenberg/Rottenburg/Tübingen/Zentrum/Regierungspräsidium**

1 Minute (0,2 km)

↪ **Rechts** abbiegen auf **Reutlinger Str./B28**

2 Minuten (1,0 km)

↪ **Rechts** abbiegen auf **Friedrichstraße** (Schilder nach **Zentrum**)

2 Minuten (0,4 km)

↪ **Rechts** abbiegen auf **Karlstraße**

1 Minute (66 m)

↪ **Rechts** abbiegen auf **Wöhrdstraße**

Das Ziel befindet sich auf der linken Seite.

1 Minute (0,2 km)
