

# Comedy Slam Tübingen: Comedians im Kampf um die Comedy-Krone

10 %

📍 72072 Tübingen



## Ihr Kartenvorteil

**10 % Rabatt auf Standard-Tickets** mit der OIE Card

Ticket mit Rabatt nur an der Abendkasse. Am Eingang die OIE Card vorzeigen.

## Beschreibung

Gastgeber und Showmaster Elias Raatz präsentiert die ganze Bandbreite des deutschsprachigen Humors – und ihr entscheidet mit, bei welchem Act die Lachmuskeln am stärksten strapaziert wurden und wer am Schluss mit der begehrten Comedy Krone ausgezeichnet wird. Hier trifft Comedy auf Kabarett, Poetry Slam auf Satire und Klamauk auf Schelmerei. Hauptsache lustig und frei nach dem Motto: Lachen und Spaß für ALLE.

Mehr Infos gibt's unter [www.slam-tuebingen.de](http://www.slam-tuebingen.de) und auf Instagram @dichterwettstreit\_deluxe. Wir freuen uns auf euch!

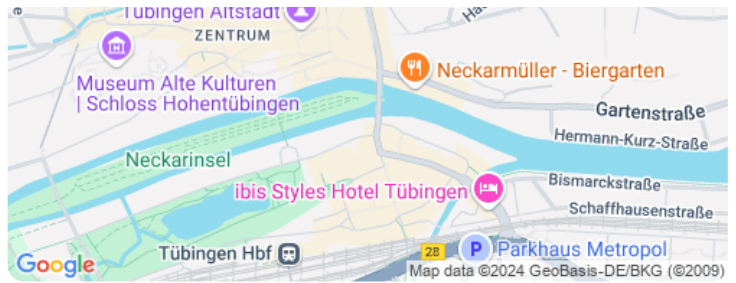
## Über den Anbieter

### Dichterwettstreit deluxe (SLAM Tübingen)

Kino Museum  
Am Stadtgraben 2  
72072 Tübingen



 Route planen



## Weitere Informationen

Telefon: +4977206709398

E-Mail: [carsten.kaifler@swtue.de](mailto:carsten.kaifler@swtue.de)

Internet: <http://www.slam-tuebingen.de>


## Buchungsinformation

Internet: <https://www.eventbrite.com/cc/slam-tuebingen-poetry-comedy-impro-mehr-2864089>


## Anfahrt

Von: 55743 Fischbach, Deutschland


Nach: Kino Museum, Am Stadtgraben 2, 72074 Tübingen, Deutschland

 3 Stunden, 24 Minuten (278 km)


[Auf Google Maps ansehen](#) 

 Richtung **Südwesten**  
2 Minuten (0,6 km)


---

 **Rechts** Richtung **Obersteiner Str.** abbiegen  
1 Minute (0,1 km)


---

 Weiter auf **Obersteiner Str.**  
2 Minuten (0,7 km)

---

 **Links** abbiegen auf **Göttschieder Str.**  
3 Minuten (2,1 km)

---

 Im Kreisverkehr **zweite** Ausfahrt (**Hauptstraße/B422**) nehmen  
1 Minute (0,3 km)

---

↪ **Rechts** abbiegen auf **B422**

1 Minute (0,1 km)

---

↶ An der 1. Querstraße **links** abbiegen auf **Mainzer Str./B422**

Weiter auf B422

2 Minuten (0,9 km)

---

↪ **Rechts** abbiegen auf **B41**

2 Minuten (2,3 km)

---

↶ Leicht **rechts** abbiegen Richtung **L176**

1 Minute (62 m)

---

↗ Auf **L176** fahren

8 Minuten (10,2 km)

---

↶ **Links** abbiegen auf **L169**

2 Minuten (1,9 km)

---

↑ Geradeaus auf **L348**

6 Minuten (7,7 km)

---

↑ Weiter auf **L133**

1 Minute (1,3 km)

---

↑ **L133** verläuft leicht nach **rechts** und wird zu **Baumholderstraße/L133**

1 Minute (0,2 km)

---

↗ Auf **A62** über die Auffahrt **Pirmasens/Kaiserslautern**

34 Minuten (54,3 km)

---

↗ Ausfahrt **B10** Richtung **Pirmasens/Landau/Höheischweiler**

1 Minute (0,4 km)

---

↑ Weiter auf **B10**

35 Minuten (46,4 km)

---

↑ **Rechts** halten und auf **B10** bleiben

3 Minuten (3,5 km)

---

↗ Bei Ausfahrt **A65** Richtung **Karlsruhe/Strasbourg** fahren

15 Minuten (24,7 km)

---

↑ Weiter auf **B10**  
7 Minuten (8,3 km)

---

↑ Weiter auf **Südtangente**  
5 Minuten (6,2 km)

---

↑ Bei Ausfahrt **A5** Richtung **Basel/Ettlingen/A8/Stuttgart** fahren  
1 Minute (1,6 km)

---

↑ Am Autobahnkreuz **46rechts** halten und den Schildern **A8** in Richtung **München/Stuttgart/Pforzheim** folgen  
44 Minuten (67,5 km)

---

↑ Am Autobahnkreuz **52a-52b-Kreuz Stuttgart-Degerloch-Kreuz Stuttgart-Möhringen-Stuttgart-Möhringenrechts** halten und den Schildern **B27** in Richtung **Tübingen/Reutlingen/Filderstadt** folgen  
19 Minuten (32,0 km)

---

↑ Ausfahrt Richtung **A81/Herrenberg/Rottenburg/Tübingen/Zentrum/Regierungspräsidium**  
1 Minute (0,2 km)

---

↪ **Rechts** abbiegen auf **Reutlinger Str./B28**  
Weiter auf B28  
4 Minuten (2,2 km)

---

↑ Weiter auf **Hegelstraße**  
1 Minute (0,4 km)

---

↑ Weiter auf **Schlossbergtunnel/B296**  
Weiter auf B296  
1 Minute (0,4 km)

---

↪ **Rechts** abbiegen auf **Westbahnhofstraße** (Schilder nach **Zentrum**)  
1 Minute (0,5 km)

---

↑ Weiter auf **Kelternstraße**  
1 Minute (0,3 km)

---

↑ Weiter auf **Am Stadtgraben**

1 Minute (0,4 km)

---

↩ **Links** abbiegen auf **Wilhelmstraße**

1 Minute (86 m)

---

↩ **Links** abbiegen

1 Minute (25 m)

---

Powered by Google, ©2025 Google

---