

# Die Schlager Nacht des Jahres – DAS ORIGINAL! gültig vom 26.04.2025

10€

📍 22525 Hamburg + 3 weitere Orte



## Ihr Kartenvorteil

Sie erhalten einen **Preisnachlass von 10 € je Ticket** der Preiskategorien PK 1-3 auf den Ticketgrundpreis (zzgl. Gebühren und Versandkosten).

ONLINE den Vorteilsrabatt buchen:

Online-Vorteile genießen unter  
<https://vorteile.semmel.de/citypower>

Bitte legen Sie mit der Eintrittskarte die OIE Card vor.

## Beschreibung

2025 wird einfach unschlagbar gut! Warum? Ganz einfach! Weil sich die Schlager Nacht des Jahres – DAS ORIGINAL - mit einem Royal Flush an Schlager-Künstlern auf Tour begibt. Das heißt von Nord nach Süd und von Ost nach West werden in den größten Arenen Deutschlands zigtausende Blinkekrönchen angehen und die Lieder des Schlager-Lieblings im großen Stil mitgeschmettert. Da werden schlagertastische Erinnerungen gewonnen. Die Schlager Nacht des Jahres – DAS ORIGINAL! nimmt alle Schlagerherzen in Beschlag. Mit Stimmungskrachern und Publikumsfavoriten, aktuellen Deutsch-Pop Songs und Herzscherzliedern ist eine schlagertastische Stimmung vorprogrammiert. Dabei erstrahlt die Schlager Nachtbühne mit einer Videowall der Extraklasse und raffiniertem Sound- und Lichtkonzept im neuen Glanz und bietet den Stars und den Besuchern einen UNSCHLAGBAR GUTEN Abend! Das variierte Line-up der Schlager Nacht des Jahres – DAS ORIGINAL sowie alle Termine können über die eigene Webseite [www.schlager Nacht.de](http://www.schlager Nacht.de), die zugehörigen Social-Media-Kanäle als auch über die Schlager Nacht-App abgerufen werden.

Bildrechte: Pedro Becerra



# Über den Anbieter

## Semmel Concerts Entertainment GmbH

Barclays Arena  
Sylvesterallee 10  
22525 Hamburg

 [Route planen](#)

## Weitere Informationen

Internet: <https://www.semmel.de>




## Buchungsinformation

Internet: <https://vorteile.semmel.de/citypower>


# Anfahrt

Von: 55743 Fischbach, Deutschland


Nach: Uwe-Seeler-Allee 10, 22525 Hamburg, Deutschland

 6 Stunden, 36 Minuten (617 km)


[Auf Google Maps ansehen](#) 

 Richtung **Südwesten**  
2 Minuten (0,6 km)


---

 **Rechts** Richtung **Obersteiner Str.** abbiegen  
1 Minute (0,1 km)

---

 Weiter auf **Obersteiner Str.**  
2 Minuten (0,7 km)

---

 **Rechts** abbiegen auf **Göttschieder Str.**  
1 Minute (0,6 km)

---

 **Rechts** abbiegen auf **K27**

↱ **Rechts** abbiegen auf **K37**  
3 Minuten (2,6 km)

---

↑ Weiter auf **Hauptstraße/K37**  
1 Minute (0,9 km)

---

↪ Weiter auf **K37**  
1 Minute (1,0 km)

---

↱ **Rechts** abbiegen auf **L160**  
2 Minuten (2,9 km)

---

↑ Weiter auf **Fischbacher Str./L160**  
Den Kreisverkehr passieren  
1 Minute (0,3 km)

---

↻ Im Kreisverkehr **dritte** Ausfahrt **B41** Richtung **Bad Kreuznach/Kirn** nehmen  
1 Minute (0,2 km)

---

↗ Auf **B41** fahren  
34 Minuten (47,4 km)

---

↑ Bei Ausfahrt **A61** Richtung **Köln Koblenz/Bingen/A60/Mainz** fahren  
3 Minuten (4,3 km)

---

↗ Am Autobahnkreuz **50-Dreieck Nahetalrechts** halten und den Schildern **A60** in Richtung **Frankfurt Mainz/Ingelheim/Bingen-Ost** folgen  
1 Minute (0,8 km)

---

↗ Auf **E42** fahren  
1 Minute (0,5 km)

---

↗ Auf **A60/E42** fahren  
11 Minuten (19,6 km)

---

↗ Am Autobahnkreuz **18-Dreieck Mainzrechts** halten und den Schildern **A643** in Richtung **Frankfurt a.M./Wiesbaden/MZ-Gonsenheim** folgen  
1 Minute (1,4 km)

---

↑ Weiter auf **A643**  
4 Minuten (5,8 km)

---

- 
- ↑ Bei Ausfahrt **A66** Richtung **Frankfurt** fahren  
8 Minuten (12,3 km)
- 
- ↙ Leicht **links** abbiegen, um auf **A66** zu bleiben  
10 Minuten (16,9 km)
- 
- ↑ **Links** halten und auf **A66** bleiben  
1 Minute (1,7 km)
- 
- ↑ Am Autobahnkreuz **19-Nordwestkreuz Frankfurtrechts** halten und den Schildern **A5** in Richtung **Hannover/Kassel/Dortmund** folgen  
1 Stunde, 11 Minuten (116 km)
- 
- ↑ **Links** halten und auf **A5** bleiben  
2 Minuten (2,5 km)
- 
- ↗ Auf **A7** fahren  
3 Stunden, 30 Minuten (345 km)
- 
- ↑ Ausfahrt **A7** Richtung **Flughafen/Flensburg/Kiel/Hamburg West/Bremen/A1**  
1 Minute (0,8 km)
- 
- ↑ Weiter auf **A7**  
15 Minuten (21,9 km)
- 
- ↑ **Links** halten und auf **A7** bleiben  
5 Minuten (6,8 km)
- 
- ↑ Ausfahrt Richtung **Schnackenburgallee**  
1 Minute (0,3 km)
- 
- ↑ **Rechts** halten, Beschilderung in Richtung **Lurup** folgen und weiter auf **Schnackenburgallee**  
2 Minuten (1,1 km)
- 
- ↙ **Links** abbiegen auf **Uwe-Seeler-Allee**  
1 Minute (0,5 km)
- 
- ↙ **Links** abbiegen auf **Hellgrundweg**  
1 Minute (0,6 km)
- 
- ↙ **Links** abbiegen auf **Max-Schmeling Str.**

1 Minute (0,4 km)

---

Powered by Google, ©2025 Google

---