

Gasthof's Gräbele in Tübingen-Bühl: regionale, schwäbische Gerichte

SPEZIAL

📍 72072 Tübingen



Ihr Kartenvorteil

Sie erhalten bei Verzehr eines Hauptgangs **ein kleines Getränk** (0,2 l; Cola, Fanta Spezi, Saftschorle, Bier vom Fass) **gratis** dazu.

Beschreibung

Der Gasthof 's Gräbele heißt Hotel- und Restaurantgäste herzlich willkommen. Hier essen Sie in schöner Atmosphäre leckere schwäbische Gerichte: ob Wurstsalat, Maultaschen oder Linsen und Spätzle - um nur einen kleinen Auszug der Speisekarte zu nennen. Hier wird jeder fündig.

Der Inklusionsbetrieb (Arbeiten mit Menschen mit Handicap) bietet noch mehr:

- Hotel - Ferienwohnungen - Monteurswohnungen - Events (Saal mit 200qm) - Seminarräume - Catering
- Lieferung und Abholung - Außenterrassen -

Über den Anbieter

Gasthof's Gräbele

Römerstr. 8
72072 Tübingen

📍 [Route planen](#)



Weitere Informationen

Telefon: +4974729848028

E-Mail: Gasthof.Graebele@gmx.de


Internet: <https://www.gasthof-graebeler.com>




Anfahrt


Von: 55743 Fischbach, Deutschland


Nach: Römerstraße 8, 72072 Tübingen, Deutschland


 3 Stunden, 26 Minuten (282 km)


[Auf Google Maps ansehen](#) 


 Richtung **Südwesten**
2 Minuten (0,6 km)

 **Rechts** Richtung **Obersteiner Str.** abbiegen
1 Minute (0,1 km)

 Weiter auf **Obersteiner Str.**
2 Minuten (0,7 km)

 **Links** abbiegen auf **Göttschieder Str.**
3 Minuten (2,1 km)

 Im Kreisverkehr **zweite** Ausfahrt (**Hauptstraße/B422**) nehmen
1 Minute (0,3 km)

 **Rechts** abbiegen auf **B422**
1 Minute (0,1 km)

 An der 1. Querstraße **links** abbiegen auf **Mainzer Str./B422**
Weiter auf B422
2 Minuten (0,9 km)

 **Rechts** abbiegen auf **B41**

2 Minuten (2,3 km)

↱ Leicht **rechts** abbiegen Richtung **L176**
1 Minute (62 m)

↗ Auf **L176** fahren
8 Minuten (10,2 km)

↶ **Links** abbiegen auf **L169**
2 Minuten (1,9 km)

↑ Geradeaus auf **L348**
6 Minuten (7,7 km)

↑ Weiter auf **L133**
1 Minute (1,3 km)

↑ **L133** verläuft leicht nach **rechts** und wird zu **Baumholderstraße/L133**
1 Minute (0,2 km)

↗ Auf **A62** über die Auffahrt **Pirmasens/Kaiserslautern**
34 Minuten (54,3 km)

↗ Ausfahrt **B10** Richtung **Pirmasens/Landau/Höheischweiler**
1 Minute (0,4 km)

↑ Weiter auf **B10**
35 Minuten (46,4 km)

↑ **Rechts** halten und auf **B10** bleiben
3 Minuten (3,5 km)

↗ Bei Ausfahrt **A65** Richtung **Karlsruhe/Strasbourg** fahren
15 Minuten (24,7 km)

↑ Weiter auf **B10**
7 Minuten (8,3 km)

↑ Weiter auf **Südtangente**
5 Minuten (6,2 km)

↑ Bei Ausfahrt **A5** Richtung **Basel/Ettlingen/A8/Stuttgart** fahren

↗ Bei Ausfahrt **A8** Richtung **Basel/Lüdingen/A8/Stuttgart** fahren
1 Minute (1,6 km)

↗ Am Autobahnkreuz **46rechts** halten und den Schildern **A8** in Richtung **München/Stuttgart/Pforzheim** folgen
44 Minuten (67,5 km)

↗ Am Autobahnkreuz **52a-52b-Kreuz Stuttgart-Degerloch-Kreuz Stuttgart-Möhringen-Stuttgart-Möhringenrechts** halten und den Schildern **B27** in Richtung **Tübingen/Reutlingen/Filderstadt** folgen
19 Minuten (32,0 km)

↗ Ausfahrt Richtung **A81/Herrenberg/Rottenburg/Tübingen/Zentrum/Regierungspräsidium**
1 Minute (0,2 km)

↘ **Rechts** abbiegen auf **Reutlinger Str./B28**
Weiter auf B28
4 Minuten (2,2 km)

↗ Ausfahrt Richtung **Rottenburg/Paul Horn-Arena/Festpl.**
1 Minute (0,2 km)

↘ **Rechts** abbiegen auf **Europastraße/B28**
Weiter auf B28
4 Minuten (4,7 km)

↗ Ausfahrt Richtung **Bonlanden**
1 Minute (0,4 km)

↑ Weiter auf **Bonlanden**
1 Minute (0,2 km)

↘ **Rechts** abbiegen auf **Eugen-Bolz-Straße**
1 Minute (0,7 km)

↶ **Links** abbiegen auf **Römerstraße**
Das Ziel befindet sich auf der rechten Seite
1 Minute (60 m)
