

GesundheitsZentrum am Auesee - Zweigstelle Flüren

139€

📍 46487 Wesel



Ihr Kartenvorteil

Der Inhaber der OIE Card bekommt folgende drei kostenlose Eingangchecks:

Die Kraftmessung, eine Ausdauerstestung sowie eine Körperanalyse (BIA) inkl. einer ausführlichen Besprechung der Ergebnisse bei unseren Spezialisten.

Bei Abschluss eines Vertrages mit einer Laufzeit von 12-24 Monaten, erhält der Interessent zusätzlich 139€ Rabatt

Beschreibung

GesundheitsZentrum am Auesee - Ganzheitlich für Ihre Gesundheit

Wir stehen für hochwirksame Therapieansätze und ein starkes Netzwerk von Kompetenzpartnern. Das macht uns in Wesel einzigartig.

Mit den von uns durchgeführten Therapien aktivieren wir die menschliche Muskulatur als körpereigene Apotheke zur Steigerung der Leistungsfähigkeit und Lebensqualität.

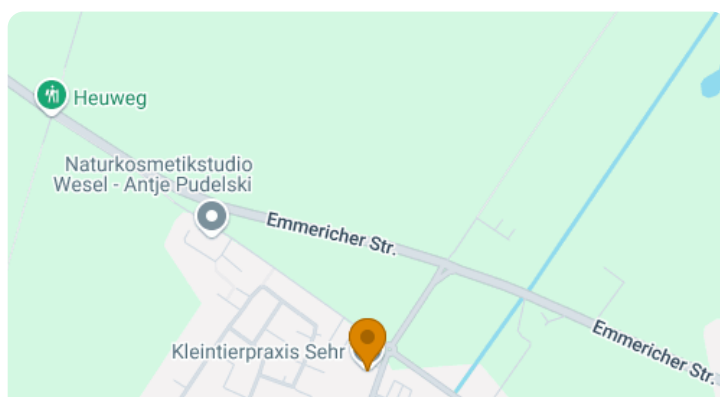
Unsere Mission ist es, eine vertrauensvolle und unterstützende Umgebung zu schaffen, in der Sie sich wohlfühlen und sich auf dem Weg zu Ihrem Ziel sicher und unterstützt sind.

Egal ob jung oder alt, Sportler oder Couchpotato, bei uns sind Sie richtig, starten Sie jetzt!

Über den Anbieter

GesundheitsZentrum am Auesee

Bislicher Str. 1
46487 Wesel



[Route planen](#)



Weitere Informationen

Telefon: +4928147574736

E-Mail: info@gzaa.de

Internet: www.gzaa.de

Buchungsinformation

Telefon: +4928147574736


E-Mail: info@gzaa.de

Internet: www.gzaa.de

Anfahrt

Von: 55743 Fischbach, Deutschland

Nach: Bislicher Str. 1A, 46487 Wesel, Deutschland

 3 Stunden, 41 Minuten (312 km)

[Auf Google Maps ansehen](#) 

 Richtung **Südwesten**


2 Minuten (0,6 km)

 **Rechts** Richtung **Obersteiner Str.** abbiegen

1 Minute (0,1 km)

 Weiter auf **Obersteiner Str.**

2 Minuten (0,7 km)

 **Rechts** abbiegen auf **Göttschieder Str.**

1 Minute (0,6 km)

↪ **Rechts** abbiegen auf **K37**

1 Minute (1,0 km)

↶ **Links** abbiegen auf **K34**

2 Minuten (2,3 km)

↪ **K34** verläuft nach **links** und wird zu **Hauptstraße/K34**

1 Minute (0,6 km)

↑ Weiter auf **K34**

2 Minuten (1,2 km)

↶ **Links** abbiegen auf **L160**

4 Minuten (4,9 km)

↪ **Rechts** abbiegen auf **L180**

2 Minuten (1,4 km)

↑ Weiter auf **Hauptstraße/L180**

1 Minute (0,5 km)

↑ Weiter auf **L180**

1 Minute (0,6 km)

↑ Weiter auf **Hauptstraße/L180**

1 Minute (0,8 km)

↑ Weiter auf **L180**

1 Minute (1,8 km)

↑ Weiter auf **Hauptstraße/L180**

1 Minute (0,8 km)

↑ Weiter auf **L180**

3 Minuten (2,9 km)

↑ Weiter auf **Kirchstraße/L180**

1 Minute (0,6 km)

↶ **Links** abbiegen auf **Hauptstraße**

1 Minute (0,2 km)

↪ **Rechts** abbiegen auf **Unterdorf**

1 Minute (52 m)

↶ **Links** abbiegen auf **Marktpl.**

1 Minute (16 m)

↶ **Links** Richtung **Am Wartenberg** abbiegen

1 Minute (63 m)

↪ **Rechts** abbiegen auf **Am Wartenberg**

1 Minute (0,3 km)

↑ Weiter auf **L182**

3 Minuten (2,7 km)

↑ Weiter auf **Hauptstraße/L182**

1 Minute (0,9 km)

↑ Weiter auf **L182**

1 Minute (0,2 km)

↑ Weiter auf **Provinzialstraße/L182**

1 Minute (0,9 km)

↑ Weiter auf **L182**

3 Minuten (3,6 km)

↻ Im Kreisverkehr geradeaus nach **Dietrichshöhe** fahren

1 Minute (0,5 km)

↑ Weiter auf **L182**

1 Minute (78 m)

↗ Auf **B50** über die Auffahrt **A61/Simmern/Koblenz/B327**

19 Minuten (32,2 km)

↑ Bei Ausfahrt **A61** Richtung **Köln/Koblenz** fahren

31 Minuten (48,1 km)

↑ **Links** halten und auf **A61** bleiben

32 Minuten (49,8 km)

-
- ↑ Am Autobahnkreuz **29-Kreuz Meckenheimrechts** halten und den Schildern **A565** in Richtung **Bonn Flughafen/Meckenheim** folgen
16 Minuten (24,8 km)
-
- ↑ Am Autobahnkreuz **1-Dreieck Bonn-Nordost** den Schildern **A59** in Richtung **Flughafen Köln/Dreieck/St. Augustin-West** folgen
8 Minuten (12,9 km)
-
- ↑ Weiter auf **A59**
3 Minuten (5,4 km)
-
- ↱ Leicht **rechts** abbiegen, um auf **A59** zu bleiben (Schilder nach **Oberhausen/Düsseldorf/Olpe**)
3 Minuten (3,4 km)
-
- ↗ Auf **A3** fahren
46 Minuten (73,6 km)
-
- ↑ Am Autobahnkreuz **10-Kreuz Oberhausenrechts** halten und den Schildern **A3** in Richtung **Arnhem/Emmerich** folgen
1 Minute (1,2 km)
-
- ↗ Auf **A516** fahren
1 Minute (0,5 km)
-
- ↑ Weiter auf **A3**
9 Minuten (16,4 km)
-
- ↑ Bei Ausfahrt **6-Wesel** auf **B58** in Richtung **Wesel/Schermbeck** fahren
1 Minute (0,5 km)
-
- ↱ **Rechts** abbiegen auf **Schermbecker Landstraße/B58**
6 Minuten (5,1 km)
-
- ↱ **Rechts** abbiegen auf **Hagerstownstraße/B70**
2 Minuten (1,4 km)
-
- ↑ Geradeaus auf **Emmericher Str.** (Schilder nach **Rees**)
6 Minuten (4,7 km)
-
- ↶ **Links** abbiegen auf **Bislicher Str.** (Schilder nach **Flüren**)

Den Kreisverkehr passieren

1 Minute (0,3 km)

 **Rechts** abbiegen

Das Ziel befindet sich auf der linken Seite.

1 Minute (24 m)

Powered by Google, ©2025 Google
